



Alcaldía Municipal
Ibagué
NIT.800113389-7



*Centro de Información Municipal para
la Planeación Participativa*



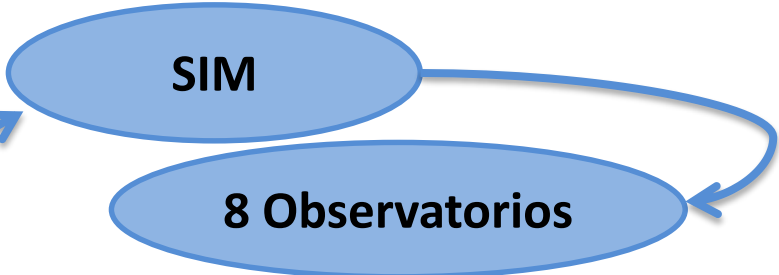
¿QUÉ ES EL CIMPP?

Es una herramienta técnica para el manejo de la información social, económica, territorial e institucional de Ibagué.

Facilita el análisis, formulación, seguimiento y evaluación de situaciones, tendencias y comportamientos en coordinación con entidades sectoriales, públicas y privadas.



Decreto 1-0890 de 2012



2013



2014



2015



Coordinación Nación – Depto - Mpio
Generación Documentos
Actualización permanente
Cultura de Información
Cartografía

A
R
T
I
C
U
L
A
C
I
O
N
Y
A
C
T
U
A
L
I
Z
A
C
I
O
N

OBJETIVO:

Brindar información organizada, real, veraz, oportuna y verificable a los diferentes actores (comunidad, academia, instituciones, sociedad civil y gobierno en sus diferentes niveles) sobre el desarrollo socioeconómico, poblacional, físico-espacial, ambiental y territorial del municipio.

Decreto 1-0890 de Noviembre de 2012

BENEFICIOS DEL CIMPP

Canales de comunicación directos

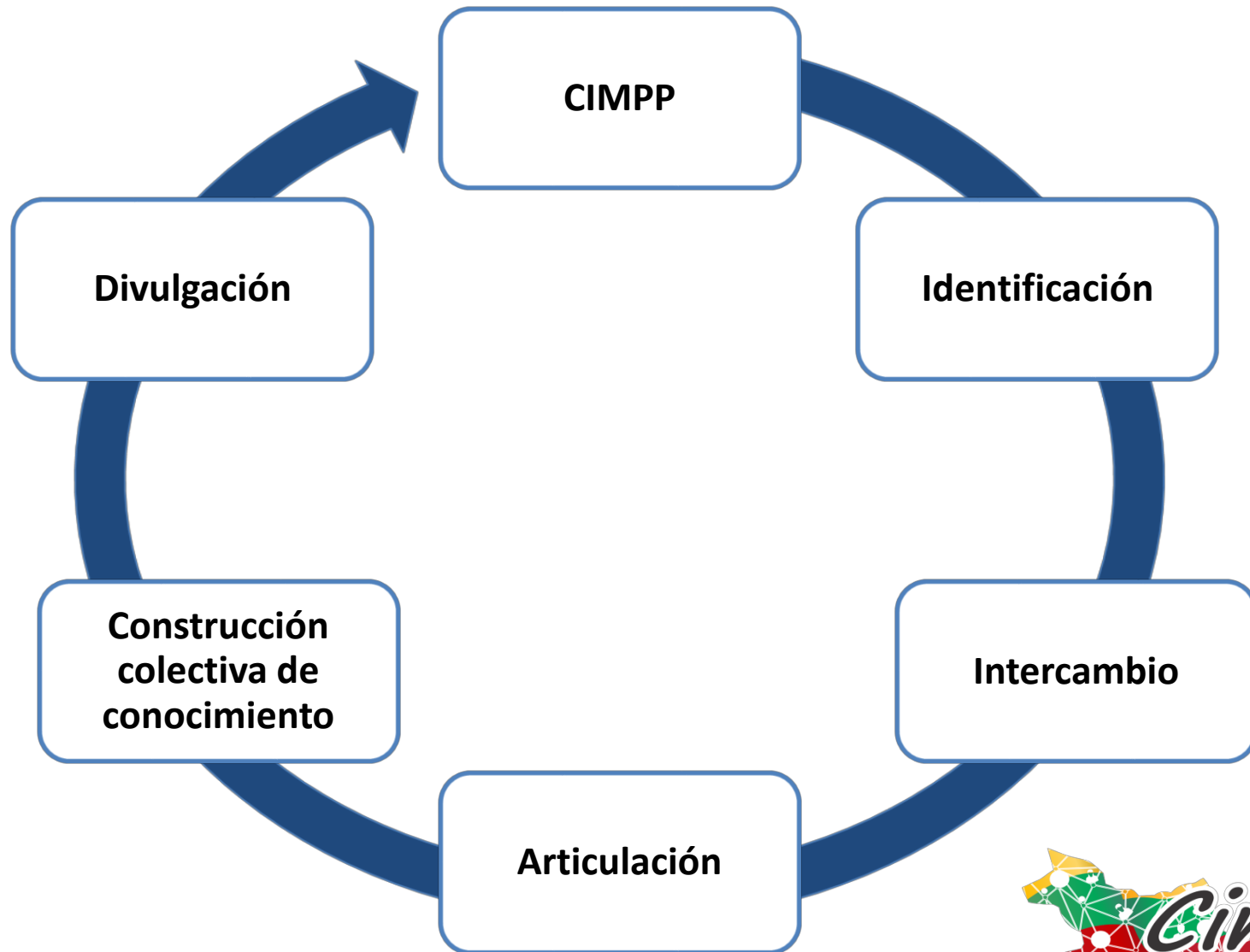
Cultura de la información

Seguimiento al cumplimiento

Actualización permanente

Información organizada







Temas Sociales y Enfoque Diferencial:
 Infancia , Adolescencia y Juventud- Familia - DDHH - Mujer y Género - Educación - Deportes - Empleo y Dinámica Empresarial - Delito - Turismo y Comercio – Cultura

Objetivos de Desarrollo del Milenio



Seguimiento Plan de Desarrollo:
 1. Seguimiento a metas de producto y resultado.
 2. Seguimiento a ejecución presupuestal

Participación Ciudadana:
 1. Presupuestos participativos.
 2. Planes de desarrollo comunales y corregimentales



Plan de Ordenamiento Territorial

Observatorio de Ciudad y Medio Ambiente:
 Movilidad - Gestión del Riesgo - Habitacional - Suelo y Mercado Inmobiliario - Espacio Público y Medio Ambiente



- ✓ Sistema de información que permite visualizar la información sectorial de manera sencilla, ágil y permanente.
- ✓ Más de 300 indicadores distribuidos en 16 ejes temáticas del CIMPP.
- ✓ Disponibilidad en línea.
- ✓ Capacidad de presentar datos en tablas, gráficas y mapas.



- ✓ Sistema de información que permite realizar seguimiento a los programas, metas (resultado y de producto) e indicadores del Plan de Desarrollo Municipal.
- ✓ 5 Seguridades
- ✓ 122 programas
- ✓ Corte a diciembre de 2014.



Alcaldía Municipal
Ibagué
NIT.800113389-7



Alcaldía de Ibagué
Secretaría de Planeación Municipal



INICIO

¿QUÉ ES EL CIMPP? ▾


PUBLICACIONES ▾

PROGRAMAS ▾

CONTÁCTENOS



www.cimpp.co



Cimpp
Centro de Información Municipal para la Planeación Participativa

Alcaldía de Ibagué
Secretaría de Planeación Municipal

INICIO | ¿QUÉ ES EL CIMPP? | PUBLICACIONES | PROGRAMAS | CONTÁCTENOS

Observatorio de Ciudad y Medio Ambiente

Con el Observatorio de Ciudad y Medio Ambiente se tiene como objetivo promover la participación ciudadana, generar información y hacer sugerencias y recomendaciones a los organismos responsables del ordenamiento territorial y urbanístico, así como de la implementación y gestión del territorio del sistema de información GIS.

Calendario

Julio 2015							
D	L	M	X	J	V	S	
				1	2	3	4
5	6	7	8	9	10	11	
12	13	14	15	16	17	18	
19	20	21	22	23	24	25	
26	27	28	29	30	31		

Observatorio social | **Observatorio Ciudad y Ambiente** | **Presupuestos Participativos**

ibagué info | **SinfoPlan**

Plan de Desarrollo | **Ordenamiento Territorial** | **Información Cartográfica**

Usted está aquí: Inicio

Visitas

Hoy: 2
Total Visitas: 4794

Artículos mas Leídos

- Presupuestos Participativos
- Cartografía
- Observatorio Social
- Observatorio Ciudad y Medio Ambiente
- Ordenamiento Territorial

Centro de Información Municipal para la Planeación Participativa – CIMPP
Dirección: Calle 10 N°6-07
Teléfono: (8) 2611773 – (8) 2611896
FAX: (8) 2611792 / cimpp_ibague@gmail.com

Gobernamos en línea
Alcaldía Municipal Ibagué

Plan de Acción
Votación de
PIN
LIBRO

www.cimpp.co



Alcaldía Municipal
Ibagué
NIT.800113389-7



Alcaldía de Ibagué
Secretaría de Planeación Municipal



INICIO

¿QUÉ ES EL CIMPP? ▾

PUBLICACIONES ▾

PROGRAMAS ▾

CONTÁCTENOS

Objetivos

Misión y Visión

Estructura

Observatorio de Ciudad y Medio Ambiente

Con el Observatorio de Ciudad y Ambiente, se tiene como objetivo principal estructural, recopilar, procesar, analizar y divulgar la información sectorial, y hacer seguimiento y monitoreo a los indicadores asociados al ambiente natural y construido del municipio, a través de la implementación y puesta en marcha del sistema de información DEVINCO.



Calendario

Julio 2015							
D	L	M	X	J	V	S	
				1	2	3	4
5	6	7	8	9	10	11	
12	13	14	15	16	17	18	



Alcaldía Municipal
Ibagué
NIT.800113389-7



Alcaldía de Ibagué
Secretaría de Planeación Municipal



INICIO

¿QUÉ ES EL CIMPP? ▾

PUBLICACIONES ▾

PROGRAMAS ▾

CONTÁCTENOS



Boletines

Políticas Públicas

Obras Publicaciones

...e tiene como
...ar, recopilar,
... información
... y monitoreo a
los indicadores sociales del municipio, a
través de la implementación y puesto en
marcha del sistema de información DEVINFO.



Calendario

Julio 2015							
D	L	M	X	J	V	S	
				1	2	3	4
5	6	7	8	9	10	11	
12	13	14	15	16	17	18	
19	20	21	22	23	24	25	



Alcaldía Municipal
Ibagué
NIT.800113389-7



Alcaldía de Ibagué
Secretaría de Planeación Municipal



INICIO

¿QUÉ ES EL CIMPP? ▾

PUBLICACIONES ▾

PROGRAMAS ▾

CONTÁCTENOS

OTRAS PUBLICACIONES

En esta sección, encontrará documentos y publicaciones, elaborados por parte de la Administración Municipal, Instituciones Aliadas, Organismos Nacionales e Internacionales, y análisis sectoriales del municipio.

[Ibagué Comparado con otras Ciudades 2013](#)

[Anuario Estadístico 2013](#)

Detalles

👁️ Visitas: 191

Presupuestos Participativos

Cartografía

Ordenamiento Territorial

Plan de Desarrollo

Observatorio Social

Ciudad y Medio Ambiente

de la
sentan

Calendario

Julio 2015						
D	L	M	X	J	V	S
				1	2	3
4	5	6	7	8	9	10
11	12	13	14	15	16	17
18	19	20	21	22	23	24
25	26	27	28	29	30	31

POLÍTICAS PÚBLICAS

A través de este componente, se tiene como objeto mostrar las políticas públicas formuladas en la administración municipal. Entendidas éstas como “el conjunto de actividades de las instituciones de gobierno, actuando directamente o a través de agentes, y que van dirigidas a tener una influencia determinada sobre la vida de los ciudadanos”.

Cabe resaltar que no todo es asunto público y de lo público no todo se convierte en política y, actualmente asuntos públicos están siendo atendidos solamente y únicamente por el gobierno.

- Lineamientos para la formulación de la Política Pública Ambiental “Ibagué Ecológica”
- Lineamientos de la Política Pública para la población Adulto Mayor en el Municipio de Ibagué
- Política Pública de Gratuidad en la Educación preescolar y básica primaria
- Lineamientos de la Política Pública de la Juventud para la ciudad de Ibagué
- Política Pública de la Mujer y la Equidad de Género en el municipio de Ibagué
- Política Pública de Discapacidad para el municipio de Ibagué
- Modificación de la Política Pública de Gratuidad en la Educación preescolar y básica primaria
- Política Pública para el empleo Digno y Decente en el municipio de Ibagué
- Plan Decenal estratégico del Desarrollo Juvenil 2011 – 2021
- Diagnostico Política Pública Infancia y Adolescencia
- Normativa General del Espacio Público
- Plan de Seguridad Vial, Ibagué camino hacia una movilidad segura
- Lineamientos de la Política Pública para las personas que presentan enanismo en el municipio de Ibagué
- Lineamientos de Políticas Públicas para indígenas en el municipio de Ibagué

POLÍTICA PÚBLICA JUVENTUDES IBAGUEREÑAS 2010

- Capítulo 1: Documento Técnico Política Pública Municipal de las Juventudes Ibaguereñas
- Capítulo 2: Proceso de Diseño y Contrucción Metodológica para la PPMJI
- Capítulo 3: Política Pública: Derechos y Desarrollo
- Capítulo 4: Líneas de Acción para la PPMJI
- Capítulo 5 y 6: Plan Estratégico de Desarrollo Juvenil

"El ordenamiento territorial es un instrumento fundamental para el desarrollo. Tiene que ver por una parte, con la organización política administrativa que adopte el Estado para gobernar las diversas territorialidades surgidas de la evolución económica, social, política y cultural del país y, por otra, con los cambios en la ocupación física del territorio, como resultado de la acción humana y de la misma naturaleza.

Ambos elementos del ordenamiento territorial son interdependientes y están orientados a lograr una sociedad más productiva, justa socialmente y sostenible ambientalmente.

El Ordenamiento territorial es, además, un medio para promover el desarrollo como instrumento de gestión, planificación, regulación, transformación y ocupación del espacio por la sociedad.

La Constitución de 1991 reconoce como entidades territoriales a los departamentos, los distritos, los municipios y los territorios indígenas. Así mismo, posibilita la creación de regiones y provincias como entidades territoriales y la conformación de figuras asociativas para la promoción del desarrollo". (Departamento Nacional de Planeación).

En esta sección, se evidenciará información relacionada con el Observatorio de Ciudad y Ambiente y el POT.

- POT DECRETO 1000 - 823 _1326
- Expediente Municipal 2012

CARTOGRAFÍA

G1_Modelo_Territorial	U6.2_Amenaza_Lahares
G2_Amenazas_Naturales	U6.3_Microsismicidad_Sismica
G3_Clasificación_del_Territorio	U6_Amenaza_y_Riesgo
R1_Division_Politico_Administrativa	U7_Infraestructura_y_Equipamientos
R2_Uso_del_Suelo	U8.1_Perímetro de Servicios de Acueducto – Oferta Abastecimiento Hídrico
R3.1_Estructura_Ecologica_Principal	U8.2_Plan_de_Saneamiento_Hídrico
R3_Suelos_de_Protección	U8_Servicios_Públicos
R4_Infraestructura_y_Equipamientos	U9.1_Usos_del_Suelo_de_los_Suelos_ de_Expansion
R5.1_Amenaza_Volcanica	U9_Sistema_Espacio_Publico
R5_Amenaza_por_Remoción_en_Masa	U10_Planes_Parciales
R6_Programa_de_Ejecucion	U11_Áreas_Homogéneas_Físicas
U1_Clasificación_Del_Territorio	U12_Áreas_Homogéneas_Geoeconómicas
U2_Usos_del_suelo	U13_División_Político_Administrativa
U3_Tratamientos	U14_Sectores_Normativos
U4_Suelos_de_Protección	U15_Barríos
U5_1_Nomenclatura_Vial	U16_Instrumentos_de_Gestión_Municipal
U5_Sistema_Estructurante_Vial	U17_Programa_de_Ejecucion
U6.1_Riesgo_Urbano	U18_Desarrollo_Prioritario



Presupuestos Participativos

Los Presupuestos Participativos son una herramienta de participación y gestión de la ciudad, mediante la cual la ciudadanía puede proponer y decidir sobre el destino de parte de los recursos municipales.

El Presupuesto Participativo tiene como principal objetivo la participación directa de la ciudadanía, con el fin de establecer las principales demandas y preocupaciones de los ciudadanos en materia generalmente de gastos (actividades, inversiones públicas...) e incluirlos en el presupuesto anual de la ciudad, priorizando los más importantes y realizando un seguimiento de los compromisos alcanzados.

PLANES DE DESARROLLO CORREGIMIENTOS Y ACUERDO DEL SISTEMA DE PLANEACIÓN PARTICIPATIVA

1. Dantas	7. Juntas	13. Salado
2. Laureles	8. Villa Restrepo	14. Buenos Aires
3. Coello Cocora	9. Cay	15. Carmén de Bulira
4. Gamboa	10. Calambeo	16. Totumo
5. Tapias	11. San Juan de la China	17. Florida
6. Toche	12. San Bernardo	18. Acuerdo 003_2014

PLANES DE DESARROLLO POR COMUNAS

Comuna 1

Comuna 2

Comuna 3

Comuna 4

• COMUNA 1

- ◊ Aprobación JAL
- ◊ Concepto Sec Planeac De Pdo C1 Nov 26 20120001
- ◊ Plan De Desarrollo Comuna 1
- ◊ Resolución
- ◊ Encuentros Ciudadanos Comuna 1
- ◊ Directorio Consejo Comunal de Planeación Comuna 1

Comuna 5

Comuna 6

Comuna 7

Comuna 8

• COMUNA 5

- ◊ Concepto Planeación
- ◊ Plan De Desarrollo Comuna 5 VF
- ◊ Reglamento Interno Del Consejo De Planeación Comuna 5
- ◊ Resolución C.C.P.
- ◊ Resolución JAL
- ◊ Encuentros Ciudadanos Comuna 5
- ◊ Directorio Consejo Comunal de Planeación Comuna 5

EQUIPO CIMPP

Contratista	Tema	Correo electrónico	No. Celular
Laura Restrepo	Habitacional, Suelo y mercado inmobiliario	laura-restrepo@hotmail.com	300 6737718
Laura Tatiana Rodriguez	Deporte, Recreación y Cultura	lauratati9500@hotmail.com	311 7753555
Anny Mendoza	Comercio, Empleo y Dinámica empresarial	anny.amendoza2015@gmail.com	301 3190414
Estefany Moran	Infancia, Adolescencia y Juventud	estefa-1989@hotmail.com	310 7790998
Martha Cano	Derechos Humanos (con énfasis en víctimas) y Delito	martha_cia@yahoo.com	300 5665677
Oscar Montes	Página Web – DevInfo – Dimonitoring	osfacar2483@yahoo.es	317 8776436
Oscar Correa	Página Web – DevInfo - Dimonitoring, Ventanilla Unica del Constructor	oscarcorrear@gmail.com	315 2296292
Alejandra Casabianca	Espacio Público, movilidad y ambiente	arqvictoriacasabianca@gmail.com	301 7911562
Edinson Sanchez	Diseñador – Página web	sanchezedinson@gmail.com	314 3868317
James Rodríguez	Georeferenciación	jamesromo_10@hotmail.com	310 8731704
Judith Hurtado	Socialización CIMPP	liligomez@hotmail.com	300 3143034
Andrea Delgado	Observatorio de Familia	andrea-abog@hotmail.com	320 3623138
Jaime Villada	Coordinación CIMPP	jaime.villada@gmail.com	317 6575177
Por definir	Mujer Equidad de Género y Calidad Educativa		



Alcaldía Municipal
Ibagué
NIT.800113389-7



GRACIAS



Jaime Alberto Villada Garcés

Ingeniero Agroindustrial

Especialista en Gerencia de Proyectos

Magister (c) en Gestión Industrial

E-mail: jaime.villada@gmail.com

Teléfono: 3176575177

