

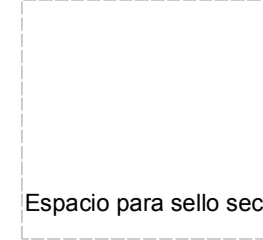
LEYENDA	
	Calle de Primer orden
	Calle de Segundo Orden
	Carrera de Primer Orden
	Carrera de Segundo Orden
	Diagonal
	Nueva Nomenclatura
	traversal



**Alcaldía de Ibagué**  
Secretaría de Planeación Municipal

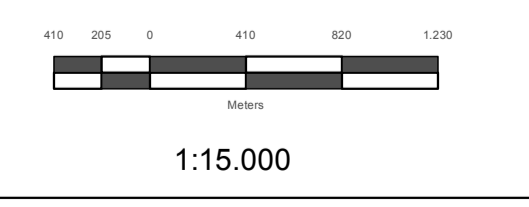
**Plan de Ordenamiento Territorial**  
Revisado y Ajustado

Acuerdo No. de 2014



**CONVENCIONES GENERALES**

	Divisoria de Cuencas		Vias
	Perimetro Rural		Ríos y Quebradas
	Limite Corregimiento		Curva de Nivel
			Laguna



Elaboró  
Grupo del Plan de Ordenamiento Territorial

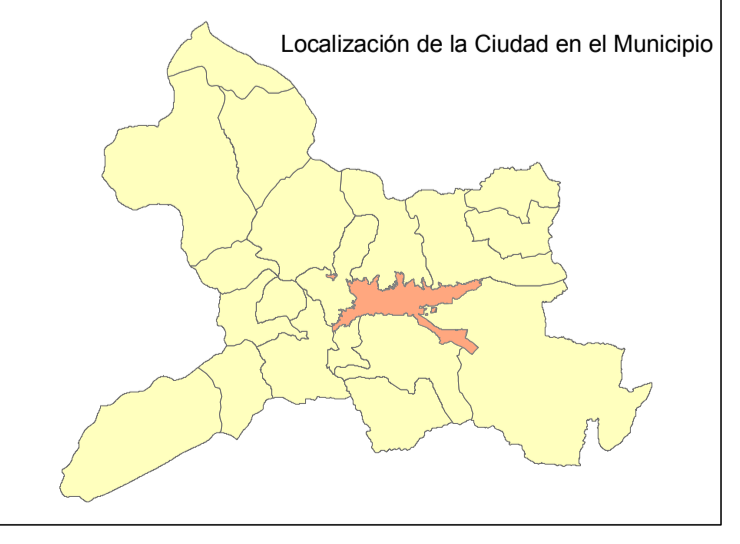
**NOMENCLATURA VIAL**

**FUENTE**

SECRETARÍA DE PLANEACIÓN MUNICIPAL  
INSTITUTO GEOGRÁFICO AGUSTÍN CODAZZI - IGAC

**INFORMACION DE REFERENCIA**

Proyección: Transversa de Mercator  
Datum: Magna Sirgas  
Falso origen (Metros): E = 1000000,00000000 N = 1000000,00000000  
Factor de escala: 1,0



**Componente Urbano**  
**U5.1**

U5.1 Componente Urbano  
U5.1.1 Sistema de Vías  
U5.1.2 Sistema de Troncales  
U5.1.3 Sistema de Vías  
U5.1.4 Sistema de Vías  
U5.1.5 Sistema de Vías  
U5.1.6 Sistema de Vías  
U5.1.7 Sistema de Vías  
U5.1.8 Sistema de Vías  
U5.1.9 Sistema de Vías  
U5.1.10 Sistema de Vías