




**GEORREFERENCIACION DE 583 ARBOLES EN LA CRA 5 MUNICIPIO DE IBAGUÉ.**

**DESCRIPCIÓN**

Implementación de un SIG para georreferenciar 583 arboles del municipio de Ibagué, Clasificación de los mismos segun Estado Fitosanitario.

**CONVENCIONES**

-  Estado Fitosanitario Bueno
-  Estado Fitosanitario Regular
-  Estado Fitosanitario Malo

Fuente de Información  
GPAD, 2015

Fuente Cartografica  
GPAD, 2015



**ALCALDIA DE IBAGUÉ**  
Camino a la Seguridad Humana