

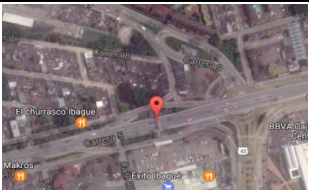

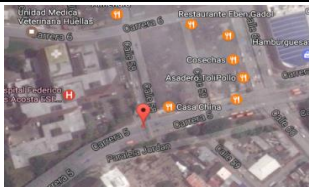







Localidad y Direccion	Áreas Objeto de Lavado(m2),	Coordenadas	Mapa Coordenada	Puente
Puente peatonal (cra 5 con calle 71)	358	4.437663, -75.195463		
Puente peatonal (éxito de la calle 83)	281	4.439574, -75.187867		
Puente peatonal (cra 5 con calle 58)	179	4.435514, -75.204003		
Puente peatonal (cra 8 con calle 19)	90	4.445479, -75.232194		
Puente peatonal (comfenalco vía picalaña)	73	4.403337, -75.153903		
Total Metros cuadrados	981			