


 <p>Alcaldía Municipal <b>Ibagué</b> NIT. 800113389-7</p>	<p><b>PROCESO:</b> PLANEACION ESTRATEGICA Y TERRITORIAL</p>	<p><b>Código:</b> INS- <b>PET-23</b></p>	
	<p><b>INSTRUCTIVO:</b> VIABILIDADES PARA INTERVENCION EN ESPACIO PUBLICO</p>	<p><b>Versión:</b> 01</p> <p><b>Fecha:</b> 11/12/2015</p> <p><b>Página:</b> 1 de 3</p>	

# INSTRUCTIVO PARA VIABILIDADES PARA INTERVENCION EN ESPACIO PUBLICO

 <p>Alcaldía Municipal <b>Ibagué</b> NIT. 800113389-7</p>	<p><b>PROCESO:</b> PLANEACION ESTRATEGICA Y TERRITORIAL</p>	<p><b>Código:</b> INS- <b>PET-23</b></p>	
		<p><b>INSTRUCTIVO:</b> VIABILIDADES PARA INTERVENCION EN ESPACIO PUBLICO</p>	
		<p><b>Fecha:</b> 11/12/2015</p>	
		<p><b>Página:</b> 2 de 3</p>	

## 1. OBJETIVO:

Viabilizar la instalación de antenas, parasoles, reductores de velocidad y postes.

## 2. TERMINOLOGIA Y DEFINICIONES:

**ANTENA:** Es un dispositivo diseñado con el objetivo de emitir o recibir ondas electromagnéticas hacia el espacio libre. Una antena transmisora transforma voltajes en ondas electromagnéticas, y una receptora realiza la función inversa.

**POSTES:** Son considerados como mobiliario urbano, de servicio eléctrico y/o telefónico, estos no deben ser utilizados para la fijación de publicidad exterior visual, salvo en aquellos casos especiales que sean regulados por la Administración.

**PARASOL:** Elemento, estético adosado a la fachada, que sirve de cubierta de protección y cuyas características constructivas son en materiales livianos.



**REDUCTOR DE VELOCIDAD:** Elementos dispersos transversalmente sobre la calzada que obligan a disminuir la velocidad de los vehículos en circulación.

## 3. CONDICIONES GENERALES

Software, PC, Computador, Impresora, papelería etc.

## 4. DESARROLLO DEL INSTRUCTIVO

No.	Etapas	Actividad	Responsable
1	Radicación	Radica los documentos: -Solicitud en debida forma y sus anexos	Auxiliar Administrativo
2	Trámite Interno	Asignar del Profesional Universitario POT	Director (a)
3		Verificar documentación y confrontación con la cartografía existente y programa visita	Profesional universitario POT
4		Se realiza la visita del lugar	Profesional Universitario POT
5		Consultar Archivo Urbanístico	Profesional Universitario POT

 Alcaldía Municipal <b>Ibagué</b> NIT. 800113389-7	<b>PROCESO:</b> PLANEACION ESTRATEGICA Y TERRITORIAL	<b>Código:</b> INS- <b>PET-23</b>	
	<b>INSTRUCTIVO:</b> VIABILIDADES PARA INTERVENCION EN ESPACIO PUBLICO	<b>Versión:</b> 01  <b>Fecha:</b> 11/12/2015  <b>Página:</b> 3 de 3	

6		Elaboración y expedición de Resolución otorgando o no la viabilidad para la	Profesional Universitario POT
7		Revisión y visto bueno Arquitecto	Profesional Universitario POT
8		Realizar revisión, Ajuste y Visto bueno Jurídico, de la Resolución	Profesional Universitario POT
9		Firma de la Dirección	Director (a) POT
10		Notificar la Resolución al interesado.	Auxiliar Administrativo
11	Archivo	Archivar una copia de la Resolución	Auxiliar Administrativo

### 3. CONTROL DE CAMBIOS

VERSION	VIGENTE DESDE	OBSERVACION
01	11/12/2015	PRIMERA VERSION SIGAMI

Revisó	Aprobó
<b>NOMBRE:</b> GLORIA CONSTANZA HOYOS <b>CARGO:</b> Directora Grupo POT	<b>NOMBRE:</b> CAMILO CLAVIJO GARCIA <b>CARGO:</b> Secretario de Planeación

La versión vigente y controlada de este documento, solo podrá ser consultada a través de la plataforma Pisami. La copia o impresión diferente a la publicada, será considerada como documento no controlado y su uso indebido no es responsabilidad de la Alcaldía de Ibagué